

HOTな 島歩きマップ

～ 来て 見て 聞いて ～

Teshima

手島



Oteshima

小手島



Hiroshima

広島



波節岩の灯台



知ってんな
うちれく島の
あんなこと
こんなこと

気付いたことなど メモ して下さい

★ 宿泊施設のご案内 ☆ 三

- ★ 手島自然教育センター 素泊り要予約 0877-29-2720
- ★ 広島での宿泊は(自炊・要予約)
 - 香川旅館(江の浦) 0877-29-2035
 - ひるねこ(茂浦) 0877-29-2734 お問い合わせ下さい。
 - 旅ねこ(茂浦) 0877-29-2734

このマップに関するお問い合わせは

広島コミュニティセンター 0877-29-2030

制作:ふれ愛の町ひろしまをつくる会
企画:島案内人養成講座 実行委員会

2017.10月 第3版発行 不許複製・無断転載を禁ず

★ HOTな情報 ☆三

春
(3~5月)

★ お大師参り(広瀬全郷)
【旧暦3月21日(弘法大師命日)】



★ 町民運動会(広瀬、手瀬、小手瀬)
【5月中旬】

★ 金之返踊り(手瀬)【うら盆 夜日】

夏
(6~8月)



★ いろは石ウォーク【10月中旬】

いろはコース(14.0Km)
おくやまコース(13.5Km)

秋
(9~11月)

★ 秋祭り【各地区それぞれ】
広瀬は立石の八幡神社から始まる

★ 広瀬みれ愛まつり【11月中旬】



冬
(12~2月)



★ 百手まつり【1月上旬】

年中

★ アート巡り(小手瀬)【年中】

★ 見どころ ☆三

~ 歩いてみれる島の歴史 ~



立石の尾上邸
江戸時代に栄えた廻船問屋



江の浦にある
英国士官 しきの墓



手瀬 権現さん(東明神社)
廻船の造り出し船馬など奉納されている

★ 登山コース ☆三

王頭山・心経山

事前申し込み ガイド可

★ ガイドマップの見方 ☆三



トイレ



釣りポイント



バス停



ハイキングコース



いろは石(形は様々)



お地蔵さん(道しるべ)

★ お願い(注意事項) ☆三

- ★ お食事処はありません(飲み物の自動販売機はあります)
各自でご用意ください
- ★ へび(まむし)・ムシ(すずめばち)・ショクブツ(はげのき)など
+ 気を付けてください!
- ★ 採石場(跡地)は『許可なく立ち入り禁止』です
勝手に立ち入らないようにして下さい
ルールを守って 楽しい散歩 !!

緊急連絡は

◎ 広瀬診療所 0877-29-2111 ◎ 広瀬駐在所 0877-29-2330
(土・日 休診)

立石マップ

迎木山(おおきやま)
226.3m

威臨丸垂組の墓
(神光寺内)



第88番

神光寺



丸舞市文化財
神光寺の梵鐘

尾上邸



第5番

香川邸



花

の

歩

散

花の散歩道
四季の花が
華やかな姿を競い合う



林道から見る 二葉光

八幡神社



坂道

集合場



第1番

大師堂

バス停



ご先祖様の別荘



お旅所

第2番

第8番



立石港

洲の洲



立石

江の浦




海辺の道

1.4km



林道の峠道

8.0km



山頂近くの《王頭砂礫》
今にも転がれそうなまんれ石が
扇を寄せ合って並んでいる



王頭山(おうとうさん)312m



登山口
王頭山
石造りの灯台燃料庫



観音さん



こひびらやま



広豊神社



江の浦マップ



興の池 どこにあるかな出会いの木



昔も今も
みんなの通るべ
これからもズーッとね



竹藪の細道を びちち歩いて行く
突如 薄日の差し込む竹林の中に
ポツと佇む牛頭(ごず)神社が現れる



立石

★シタヤイワシ
ありますよ!

フェリー
待合所

江の浦港

江の浦



釜の越マップ



幸神社の拍犬さん
昔から人々と船の往來を
見守ってきた



拍犬さんの足元
よ〜く見てね



38番
あしずいさん



《エンドの鼻》

備前瀬戸航路が最も近い
巨大船の航行は迫力があります



37番
観音谷のおだいっさん



36番



39番
三摩山のおだいっさん



釜の越は
ドッキリあぐらをかい
王頭山のひさの上

集落の少し高台からは
海の向こうにれ電が見える



採石場



坂道

35番
一本松のおだいっさん



採石場



34番



33番



海水浴で遊ばす



鴨に会えるかも

釜の越港

小波節


波節岩の灯台




釜の越

ホントは 波節岩灯台 と言うそうなの

どちらも海辺の道



甲路マップ



自然の奇形
山の上の大石



山之神神社の社殿をぐるりと回ると
ご神体の祀られている社が
少し高いところにあります



社殿に飾られた大しめ縄は
みんなの手作りなのです

心経山

山之神神社

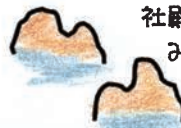
坂道



峠の道を
よっこらやっこら越えると
いはい青木(あおき)だ...



茶色の山肌は
採石場の跡なのです



採石場跡地

賢急遊覧所

登之越(かまのこし)から
海沿いの道を
くねくねテクテク歩いて行くと
甲路(こうろ)の家並みが
見えてくる...

45番



石層の職人さんや
若い輩でにぎわった店先も
今は野良にゃんこの遊び場

42番
おみごうさん
(仏木寺)

43番

41番

おだいっさん
(龍光寺)

坂道

44番

甲路町

かハリスタンド

えべっさん

バス停

甲路集会場

青木石材(協)

ご先祖様の
憩いの場

早崎(はやさき)



お不動さんの
石の壁と天井

波止のえべっさんから
採石場跡地を望む



青木

山越の峠道
2.2km

甲路

海沿の道
2.7km

登之越





山頂の大師堂

青木マップ

弘法大師修行の地 心経山 (213m)

第51番 大師堂



王頭山へ トッキングコース



山頂より備前瀬戸を望む

山の神さんは 石屋の守り神



鎌守の杜のパワースポット
ご利益があるかもよ



夕暮れ時、岩肌が黄金色に輝く
心経山



青木石(瀬戸の路石)採石場



昔なつかしい道具たちが待ってるよ
石の里資料館



青木の浜 海に沈む夕日
空と海が茜色に染まる

山の神さん

藤原神社
青野神社

成徳丸乗組
山下甲三郎の墓

第53番
長福寺

(旧広西小学校)

石の里資料館(2F) 体育館

広島ダイヤサービスセンター (1F)

診療所

消防屯所

心経山
登山口

フェリー乗り場

バス停

双合場

フェア
取扱店

こんぴら灯籠

青木石 採石場

坂道

第48番
波止の大師堂

源平之碑

弁天さん

ご先祖様の
憩いの場

あっちゃん
甲路 →

峠の道

海水浴できまあ〜す!

市井

1.5km

青木

2.2km

甲路

青木 江の浦



青木海岸(イチナキと呼ばれています)

青木 江の浦

市井マップ


江の浦

王頭山
心経山

ハイキングコース
(整備中)

第62番 玉瀧寺

山の上の
小学校あり



学校跡は雑木に覆われてしまいましたが
石の壁資料館には子供たちの削った
山の上の学校が今も残っています

水邊タンク

観音さん



峠の観音さん

坂道

バス停

消防屯所

旧職司住宅

加茂神社

曹太閤の碑

集会所

ご先祖様の
神しの場

成徳丸奉経の墓



波穏やかな砂浜は
海水浴に最適よ!

海辺の道

山越の峠道

茂浦

市井

青木

2.7km

1.5km



心地よい
風に吹かれて
へんろ道



加茂神社の大クスノキと拍犬さん

山口嘉次郎
古川坂次郎

顕彰碑

第64番



岩層のお地蔵さん





展望台より一望
海の向こうは水郷
そのまた向こうが豊敷
眼下は茂浦の家並み

鹿の消えた日



山の所々に残る 鹿塚



鹿たちの眠る
鹿塚



これより林道
立石に至る

林道の峠道



8.0km



茂浦


茂浦

江の浦港

山越の峠道



3.2km

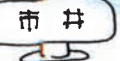


茂浦

海辺の道



2.1km



市井

茂浦マップ



山の神さん

展望台

坂道

第75番 正福寺

荒神さん

松田家の
石塔

寿申さん

集合場

藤本邸

天王さん

バス停

塩竈神社
(しおがま)

●旅ねこ

空襲記念館

●ひるねこ

官廳さん

フルーの水門

公園

祇園さん
(加藤宝珠)

ご先祖様の別荘

広島のフクリダ

わあ! きれい

サイクリング
ロード

茂浦港

→ 市井



茂浦港



歴史を語る
豊碑

正福寺 隣海舟と乗組員との集合場とされる



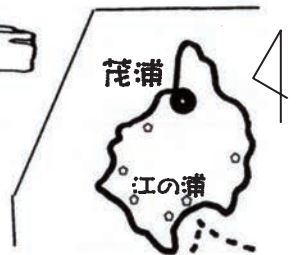
松田家のすばらしい石塔



「いろは石」の生みの親
空襲記念館



祇園さんの加藤宝珠



茂浦

江の浦

小手島マップ (アートの島) = 彩たる島 =

木下恵介監督の映画
「囃かしき笛や太鼓」の舞台にもなりました!




「夕日ヶ丘遊り」の
笠岡諸島に沈む
真っ赤な夕日は
明日の元気をくれます



壁アートとかわいいキャラクターたち



源平桃



源平桃

源平合戦の伝説の礎る瀬戸内
ここにも平家落人の墓碑がある



急坂につき...

開拓記念碑は苦労した先人の歴史



海の向こうは
手島です

ご先祖様の
別荘



小手島
小中学校

階段道

自治会館



お大師さん

壁アート

坂道

開拓記念碑
新日楼
(平家落人の墓)
戦没者の墓

『夕日ヶ丘遊り』

玉津神社



立派な社殿が
青空に映えています

檜手

プール

フェリー乗り場

小手島港

手島

小手島



広島

手島マップ

歴史の埋もれる島



埋葬の浜



『古代埋葬の石棺』
人は変われど
歴史はのこる

尾方山
(217m)

捨煙(のろし)台跡

稲荷神社



朱塗りの島居
色鮮やかにお出迎え

タンクステン
鉱探掘跡

安養寺
宝塔

丸亀市文化財の
木造の仏像



丸亀市文化財の
安養寺宝塔

八幡神社
(木製プロペラ)



金輪寺

製札場

えべつ
お旅所

西浦海岸
海水浴でにぎわいます



西浦海岸へ

自習教育センター

キャンプ場

手島港

手島案内図
フェリー待合所



四季折々の
色合いを見せてくれる

権現神社

天神社

ご先祖様の
憩いの場



高札場ともいわれる
江戸時代の製札場

オリエンテーリング
コース

手島池
(池の奥池)

八幡神社にある木製プロペラ

高頭山
(744m)

遊歩道

川電手島寮
(旧うーセン邸)



製塩土器の出土した高洲



★ 交通アクセス ☆三

フェリー・客船時刻表

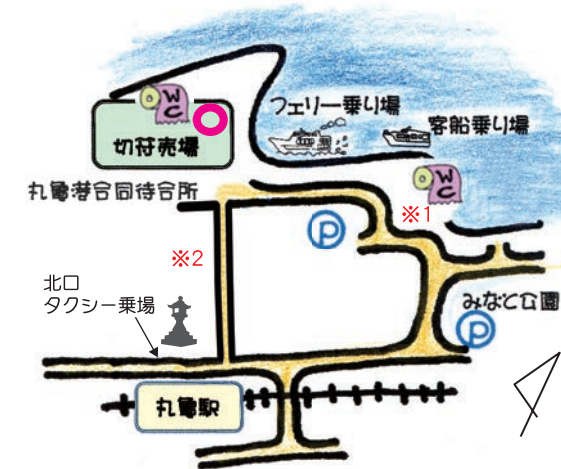
★備讃フェリー ☎0877-22-3318

(H29.4.1現在)

丸亀	江の浦	青木	小手島	手島	手島	小手島	青木	江の浦	丸亀	
6:05	6:50	(8:10)	(7:50)	7:25				★ 7:15	7:36	
★ 6:50	7:11	(上り便で乗下船)			7:30	7:50	8:10	8:35	9:14	
★ 7:40	8:01							★ 10:45	11:06	
9:25	10:10	(江の浦～手島 木曜日のみ)			★ 12:10	12:20	12:30	12:43		
	10:15	10:41	10:57	11:15	(木曜日を除き運行)				12:50	13:35
★ 11:10	11:32	11:45	11:55	12:05	12:00	12:18	12:34	13:00	13:45	
(江の浦～手島 木曜日運休)					(木曜日のみ運行)					
★ 14:10	14:31							★ 13:40	14:01	
15:00	15:45	16:10	16:26	16:45				★ 16:40	17:01	
★ 17:30	17:51	(4/1～9/30金曜日運休)			16:50	(16:26)	(16:10)	17:25	18:10	
★ 17:30	17:52	→	18:15	18:25	(下り便で乗下船)				★ 18:10	18:31
(4/1～9/30 金曜日のみ運行)					(4/1～9/30 金曜日運休)					
★ 18:30	→	→			★ 18:30	→	→	★ 18:53	19:14	
					(4/1～9/30 金曜日のみ運行)					

★印は旅客船

★フェリーと旅客船は乗り場が違いますのでご注意ください。



★※1 JR丸亀駅北口より、車道を徒歩10分
 ※2 JR丸亀駅北口より、近道を徒歩5分

★時刻表は、変更されることがあります。事前にお問い合わせください。

★備讃フェリーは、待合所の事務所にて切符をお買い求めください。
 (回数券もあります)

6:05
 ★ 6:50
 ★ 7:40
 ★ 17:30
) の丸亀発の便は船内で切符を購入してください。

広島コミュニティバス時刻表

★レンタサイクルもご利用いただけます。

TEL 0877-29-2060 (江の浦 待合所)

★江の浦港より運行しています。ご利用ください。

(丸亀)	(9:14)	(9:25)	(11:10)	(13:35)	(14:10)	(15:00)
(江の浦)	↑ (8:35) フェリー	↓ (10:10) フェリー	↓ (11:32) 客船	↑ (12:50) フェリー	↓ (14:31) 客船	↓ (15:45) フェリー
バス停	(着)	(発)	(発)	(着)	(発)	(発)
江の浦港待合所	8:30	10:12	11:34	12:35	14:33	15:47
立石	8:25	10:14	11:36	12:30	14:36	15:51
江の浦港待合所				12:25		
広島中学校	8:20	10:16		12:23	14:38	
釜の越	8:17	10:18	11:40	12:20	14:40	15:56
甲路	8:12	10:22	11:44	12:15	14:44	16:00
青木 (デイサービスセンター)	8:07	10:27	11:48	12:10	14:48 (14:50)	16:05
市井	8:02	10:30	11:53	12:06	14:53	16:08
茂浦	7:57	10:34	11:57	12:00	14:57	16:13
立石						16:23
江の浦港待合所	7:50	10:41				16:26
(江の浦)		客船 (10:45)				客船 (16:40)
(丸亀)		↓ (11:06)				↓ (17:01)

(H29.4.1現在)

★丸亀発 (6:05 6:50 7:40 17:30)

江の浦発 (7:15 13:40 17:25 18:10 18:53)

には接続していませんのでご注意ください!

★島データ

《広島》	面積 11.66 Km ²	周囲 18.6 Km
《手島》	面積 3.41 Km ²	周囲 10.9 Km
《小手島》	面積 0.53 Km ²	周囲 3.8 Km