

HOTな 島歩きマップ

～ 来て 見て 聞いて ～

Teshima

手島



Oteshima

小手島



Hiroshima

広島



波節岩の灯台



知っちな
うちんく島の
あんなこと
こんなこと

気付いたことなど メモ して下さい

★ 宿泊施設のご案内 ☆ 三

- ★ 手島自然教育センター 素泊り要予約 0877-29-2720
- ★ 広島での宿泊は(自炊・要予約)
香川旅館(江の浦) 0877-29-2035
ひるねこ(茂浦) 0877-29-2734 にお問い合わせ下さい。

このマップに関するお問い合わせは

広島コミュニティセンター 0877-29-2030

制作:ふれ愛の町ひろしまをつくる会
難関人材育成基金助成事業
企画:島案内人養成講座 実行委員会
2015.9月 第2版発行 不許複製・無断転載を禁ず

★ HOTな情報 ☆三

春
(3~5月)

★ お大師参り(広瀬全郡)
【旧暦3月21日(弘法大師命日)】



★ 町民運動会(広瀬、手島、小手島)
【5月中旬】

★ 金之巻踊り(手島)【うら盆 夜日】

夏
(6~8月)



★ いろは石ウォーク【10月中旬】

いろはコース(14.0Km)
おくやまコース(13.5Km)

秋
(9~11月)

★ 秋祭り【各地区それぞれ】
広瀬は立石の八幡神社から始まる

★ 広瀬ふれ愛まつり【11月中旬】



★ 百手まつり【1月上旬】

冬
(12~2月)



★ アート巡り(小手島)【年中】

年中

★ 見どころ ☆三

~ 歩いてみれる島の歴史 ~



立石の尾上邸
江戸時代に栄えた船問屋



江の浦にある
英国士官 しの墓



手島 権現さん(東明神社)
船の造り出し絵馬など奉納されている

★ 登山コース ☆三

王頭山・心経山

事前申し込み ガイド可

★ ガイドマップの見方 ☆三



トイレ



釣りポイント



バス停



ハイキングコース



いろは石(形は様々)



お地蔵さん(道しるべ)

★ お願い(注意事項) ☆三

- ★ お食事処はありません(飲み物の自動販売機はあります)
各自でご用意ください
- ★ へび(まむし)・ムシ(すずめばち)・ショクブツ(はげのき)など
+ 気を付けてください!
- ★ 採石場(跡地)は『許可なく立ち入り禁止』です
勝手に立ち入らないようにして下さい
ルールを守って 楽しい散策 !!

緊急連絡は

◎ 広瀬診療所 0877-29-2111 ◎ 広瀬駐在所 0877-29-2330
(土・日 休診)

立石マップ

迎木山(おおきやま)
226.3m

威徳丸乗組の墓
(神光寺内)

第88番

神光寺



丸亀市文化財
神光寺の梵鐘

尾上邸



第5番

香川邸



花の散歩道

散歩道

花の散歩道
四季の花が
華やかな姿を競い合う



これより林道
歩いて行くと
茂浦に至る



八幡神社

坂道



林道から見る ご来光

第1番
大師堂

バス停

ご先祖様の
別荘

お旅所

第2番

立石港

第8番

洲の洲

立石

江の浦



江の浦港

海辺の道
1.4km

立石

林道の峠道
8.0km

茂浦



山頂近くの《王頭砂礫》
今にも転がりそうなまんれ石が
層を寄せ合って並んでいる



王頭山(おうとうさん)312m



王頭山
登山口

駐在所の裏手にある
石造りの灯台燃料庫



こんぴらやま



広豊神社



江の浦マップ



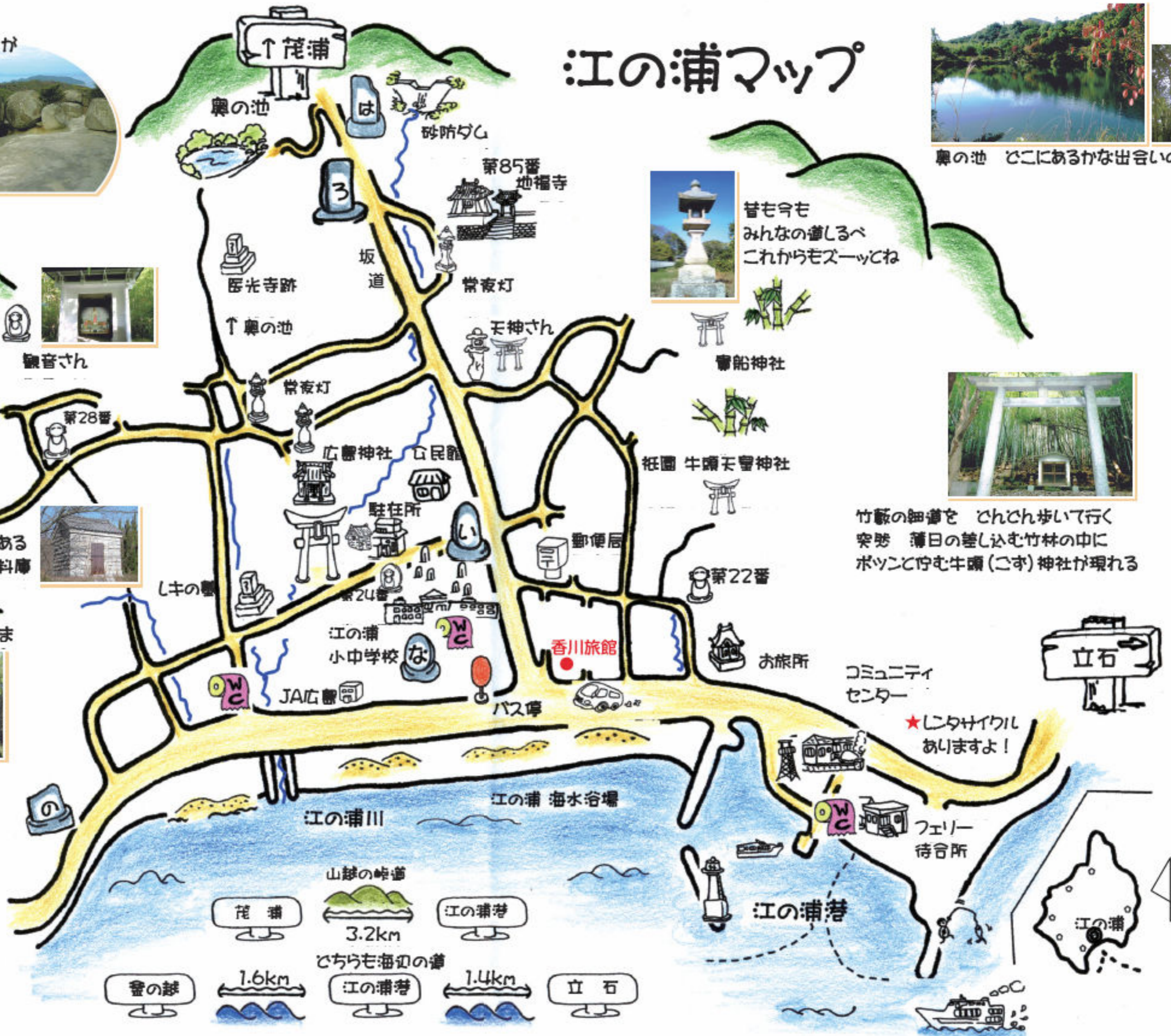
奥の池 どこにあるかな出会いの木



昔も今も
みんなの道しるべ
これからもズーッとね



竹藪の細道を ちんちん歩いて行く
突如 薄日の差し込む竹林の中に
ポツンと佇む牛頭(ごず)神社が現れる



登の峠	1.6km	江の浦港	1.4km	立石
登の峠	3.2km	江の浦港		



立石

★レンタルサイクル
ありますよ!

コミュニティ
センター

お旅所

第22番

祇園 牛頭天童神社

豊船神社

常夜灯

第85番
地福寺

砂防ダム

奥の池

医光寺跡

↑奥の池

常夜灯

広豊神社

駐在所

第24番

江の浦
小中学校

JA広豊

バス停

香川旅館

郵便局

牛頭天童神社

豊船神社

常夜灯

天神さん

坂道

↑茂浦

第3番

は

登の峠

江の浦

江の浦港

江の浦 海水浴場

江の浦川

山越の峠道

茂浦

江の浦港

立石

登の峠

1.6km

どちらも海辺の道

1.4km

3.2km

釜の越マップ



幸神社の拍犬さん
昔から人々と船の往來を
見守ってきた



拍犬さんの足元
よ〜く見てね



38番
あしずりさん



《エンドの罫》

備前瀬戸航路が最も島に近い辺り
巨大船の航行は迫力があります



小波節

釜の越港

海水浴で遊ばす

鴨に会えるかも

37番

観音谷のおだいっさん



36番

39番



三度山のおだいっさん

幸神社

公民館

バス停

消防屯所

う

35番

一本松のおだいっさん



34番



33番



採石場



採石場

坂道



釜の越は
ドゥっかりあぐらをかいた
王頭山のひさの上

集落の少し高台からは
海の向こうに札幌が見える



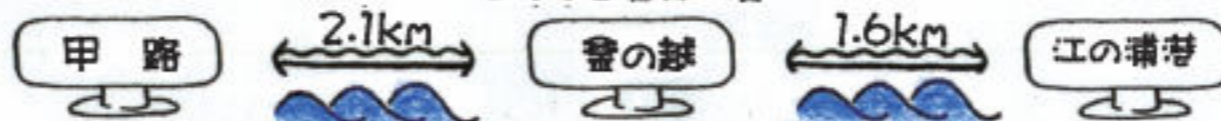
波節岩の灯台




ホントは 波節岩灯台 というような

釜の越

どちらも海辺の道



甲路マップ



自懸の奇形
山の上の大石



山之神神社の社殿をぐるりと回ると
ご神体の祀られている社が
少し高いところにあります



社殿に飾られた大しめ縄は
みんなの手作りなのです

心経山

山之神神社

坂道

峠の道を
よっこらよっこら越えると
いよいよ青木(あおき)だ...

茶色の山肌は
採石場の跡なのです

採石場跡地

緊急避難所

釜之越(かまのこし)から
海沿いの道を
くねくねテウテウ歩いて行くと
甲路(こうろ)の家並みが
見えてくる...

45番



石屋の職人さんや
若い輩でにぎわった店先も
今は野良にゃん達の遊び場

42番
おふどうさん
(仙木寺)

43番



かハリストンド

41番

おだいっさん
(龍光寺)

甲路集会場

青木石材(協)

ご先祖様の
憩いの場

早崎(はやさき)

44番


甲路町

えべっさん

波止のえべっさんから
採石場跡地を望む



お不動さんの
石の壁と天井



青木

山越の峠道
2.2km

甲路

海辺の道
2.1km

釜の越





山頂の大師堂

青木マップ

弘法大師修行の地 心経山 (213m)

第51番 大師堂



王頭山へ トッキングコース



山頂より備前瀬戸を望む

山の神さんは 石屋の守り神



鎌守の社のパワースポット 二利益があるかもよ



夕暮れ時、岩肌が黄金色に輝く 心経山



青木石(瀬戸の銘石)採石場



昔なつかしい道具たちが待ってるよ 石の里資料館



青木の浜 海に沈む夕日 空と海が茜色に染まる

巖屋神社 青野神社

山の神さん

たぐい神さん

成徳丸乗組員 田源之助の墓

成徳丸乗組員 山下伊三郎の墓

こんぴら灯籠

青木石 採石場

(旧広西小学校)

第53番 長福寺

フェリー 取扱店

集合場

坂道

第48番 波止の大師堂

石の里資料館(2F) 体育館 広野デイサービスセンター(1F)

診療所

消防屯所

バス停

源平之碑

ご先祖様の 憩いの場



こっちゃん 市井

心経山 登山口

フェリー乗り場

弁天さん

海水浴できまあ〜す!

青木港



青木海岸(イチナキと呼ばれています)

市井

山越の峠道

1.5km

青木

山越の峠道

2.2km

甲路

青木 江の浦



市井マップ

江の浦

王頭山
心経山

ハイキングコース
(整備中)

第62番 玉瀧寺

坂道

山の上の
小学校あと



学校跡は雑木に覆われてしまいましたが
石の里資料館には子供たちの削った
山の上の学校が今も残っています

水道タンク

観音さん

坂道



峠の観音さん

バス停

消防屯所

旧職習住宅

加茂神社

集会所

ご先祖様の
慰いの場

成徳丸薬師堂の墓



波穏やかな砂浜は
海水浴に最適よ！

海辺の道

2.1km

山越の峠道

1.5km

茂浦

市井

青木



心地よい
風に吹かれて
へろ道



加茂神社の大クスノキと拍犬さん



曹太閤の碑

山口嘉次郎
古川阪次郎 顕彰碑

第64番



岩層のお地蔵さん





展望台より一望
海の向こうは水郷
そのまた向こうが豊敷
眼下は茂浦の家並み



茂浦マップ



歴史を語る
聖碑

正福寺 眺海舟と乗組員との合合場とされる



松田家のすばらしい石垣

鹿の消えた日



山の所々に残る 鹿垣



鹿たちの眠る
鹿塚



こちらは林道
ぐる~と行く
立石に到着



庵申さん



集合場



バス停

藤本邸



塩竈神社
(しおがま)



官邸さん



フルーの水門



お旅所



祇園さん
(如摩宝珠)



サイクリング
ロード



ご先祖様の別荘



広島のフロリダ
わあ! きれい



茂浦港



祇園さんの如摩宝珠



林道の峠道



山越の峠道



海辺の道



茂浦

江の浦

江の浦港

茂浦

市井

小手島マップ (アートの島) = 彩たる島 =

木下恵介監督の映画

「懐かしき笛や太鼓」の舞台にもなりました!



壁アートとかわいいキャラクターたち



「夕日ヶ丘通り」の
笠岡諸島に沈む
真っ赤な夕日は
明日の元気をくれます



源平合戦の逸話の残る瀬戸内
ここにも平家落人の墓碑がある



源平桃

源平桃

「夕日ヶ丘通り」

開拓記念碑
朝日樓
(平家落人の墓)
戦没者の墓



急坂につき...
開拓記念碑は苦労した先人の歴史

ご先祖様の
別荘

壁アート

玉津島神社

榎手



海の向こうは
手島です



小手島
小中学校

階段道
自治会館

お大師さん



立派な社殿が
青空に映えています

プール

フェリー乗り場

小手島港



小手島

広島

手島マップ

歴史の埋もれる島



埋葬の浜



尾方山 (217m)

猿煙(のろし)台跡

『古代埋葬の石棺』
人は変われど
歴史はこのころ



タンクステン
銃探掘跡



西浦海岸
海水浴でにぎわいます



四季折々の
色合いを見せてくれる

オリエンテーリング
コース

手島池
(池の奥池)



川重手島寮
(旧ラーセン邸)

八幡神社にある木製プロペラ



高頭山
(144m)



製塩土器の出土した高洲

稲荷神社



朱塗りの島居
色鮮やかにお出迎え



丸電市文化財の
安養寺宝塔

手島港

手島案内図
フェリー待合所

天神社

権現神社

ご先祖様の
憩いの場



高札場ともいわれる
江戸時代の製札場

遊歩道



手島

小手島

広島

★ 交通アクセス ☆三

フェリー・客船時刻表

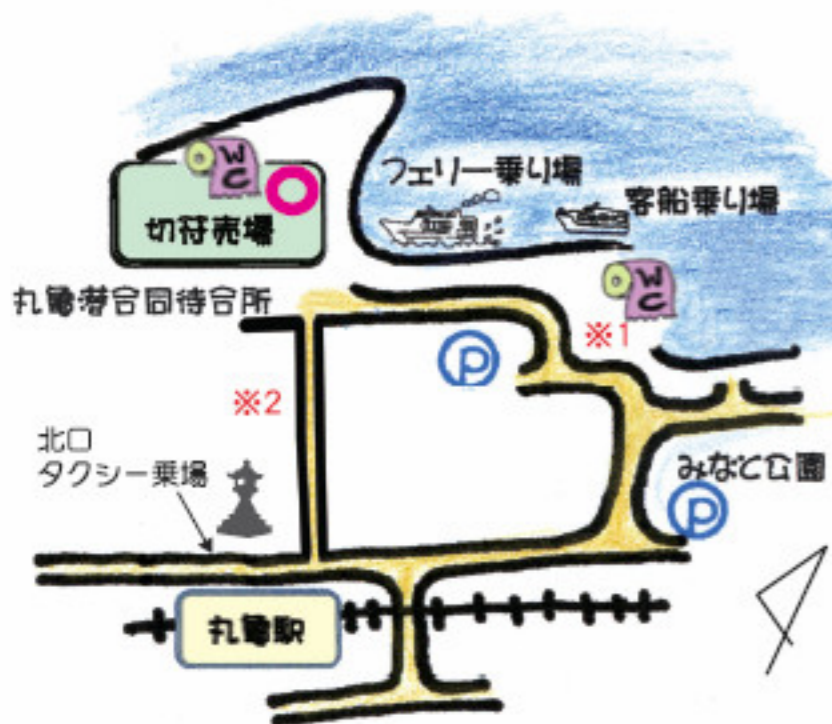
★備讃フェリー ☎0877-22-3318

(H26.4.1改正)

丸亀	江の浦	青木	小手島	手島	手島	小手島	青木	江の浦	丸亀
6:05	6:50	(8:10)	(7:50)	7:25				★ 7:15	7:36
★ 6:50	7:11	(上り便で乗下船)			7:30	7:50	8:10	8:35	9:14
★ 7:40	8:01							★ 10:45	11:06
9:25	10:10	(江の浦～手島 木曜日のみ)			★ 12:10	12:20	12:30	12:43	
	10:15	10:41	10:57	11:15	(木曜日を除き運行)			12:50	13:35
★ 11:10	11:32	11:45	11:55	12:05	12:00	12:18	12:34	13:00	13:45
	(江の浦～手島 木曜日運休)				(木曜日のみ運行)				
★ 14:10	14:31							★ 13:40	14:01
15:00	15:45	16:10	16:26	16:45				★ 16:40	17:01
★ 17:30	17:51	(4/1～9/30 金曜日運休)			16:50	(16:26)	(16:10)	17:25	18:10
★ 17:30	17:52	→	18:15	18:25	(下り便で乗下船)			★ 18:10	18:31
	(4/1～9/30 金曜日のみ運行)				(4/1～9/30 金曜日運休)				
					★ 18:30	→	→	★ 18:53	19:14
					(4/1～9/30 金曜日のみ運行)				

★印は旅客船

★フェリーと旅客船は乗り場が違いますのでご注意ください。



★時刻表は、変更されることがあります。事前にお問い合わせください。

★備讃フェリーは、待合所※の事務所にて切符をお買い求めください。
(回数券もあります)

※ 6:05
★ 6:50
★ 7:40
★ 17:30
の丸亀発の便は船内で切符を購入してください。

★ ※1 JR丸亀駅北口より、車道を徒歩10分
※2 JR丸亀駅北口より、近道を徒歩5分

広島コミュニティバス時刻表

★レンタサイクルもご利用いただけます。

TEL 0877-29-2060 (江の浦 待合所)

★江の浦港より運行しています。ご利用ください。

(丸亀)	(9:14)	(9:25)	(11:10)	(13:35)	(14:10)	(15:00)
(江の浦)	↑ (8:35) フェリー	↓ (10:10) フェリー	↓ (11:32) 客船	↑ (12:50) フェリー	↓ (14:31) 客船	↓ (15:45) フェリー
バス停	(着)	(発)	(発)	(着)	(発)	(発)
江の浦港待合所	8:30	10:12	11:34	12:35	14:33	15:47
立石	8:25	10:14	11:36	12:30	14:36	15:51
江の浦港待合所				12:25		
広島中学校	8:20	10:16		12:23	14:38	
釜の越	8:17	10:18	11:40	12:20	14:40	15:56
甲路	8:12	10:22	11:44	12:15	14:44	16:00
青木 (デイサービスセンター)	8:07	10:27	11:48	12:10	14:48 (14:50)	16:05
市井	8:02	10:30	11:53	12:06	14:53	16:08
茂浦	7:57	10:34	11:57	12:00	14:57	16:13
立石						16:23
江の浦港待合所	7:50	10:41				16:26
(江の浦)		客船 (10:45)				客船 (16:40)
(丸亀)		↓ (11:06)				↓ (17:01)

(H26.4.1現在)

★丸亀発 (6:05 6:50 7:40 17:30)

江の浦発 (7:15 13:40 17:25 18:10 18:53)

には接続していませんのでご注意ください!

★島データ

《広島》	面積 11.66 Km ²	周囲 18.6 Km
《手島》	面積 3.41 Km ²	周囲 10.9 Km
《小手島》	面積 0.53 Km ²	周囲 3.8 Km